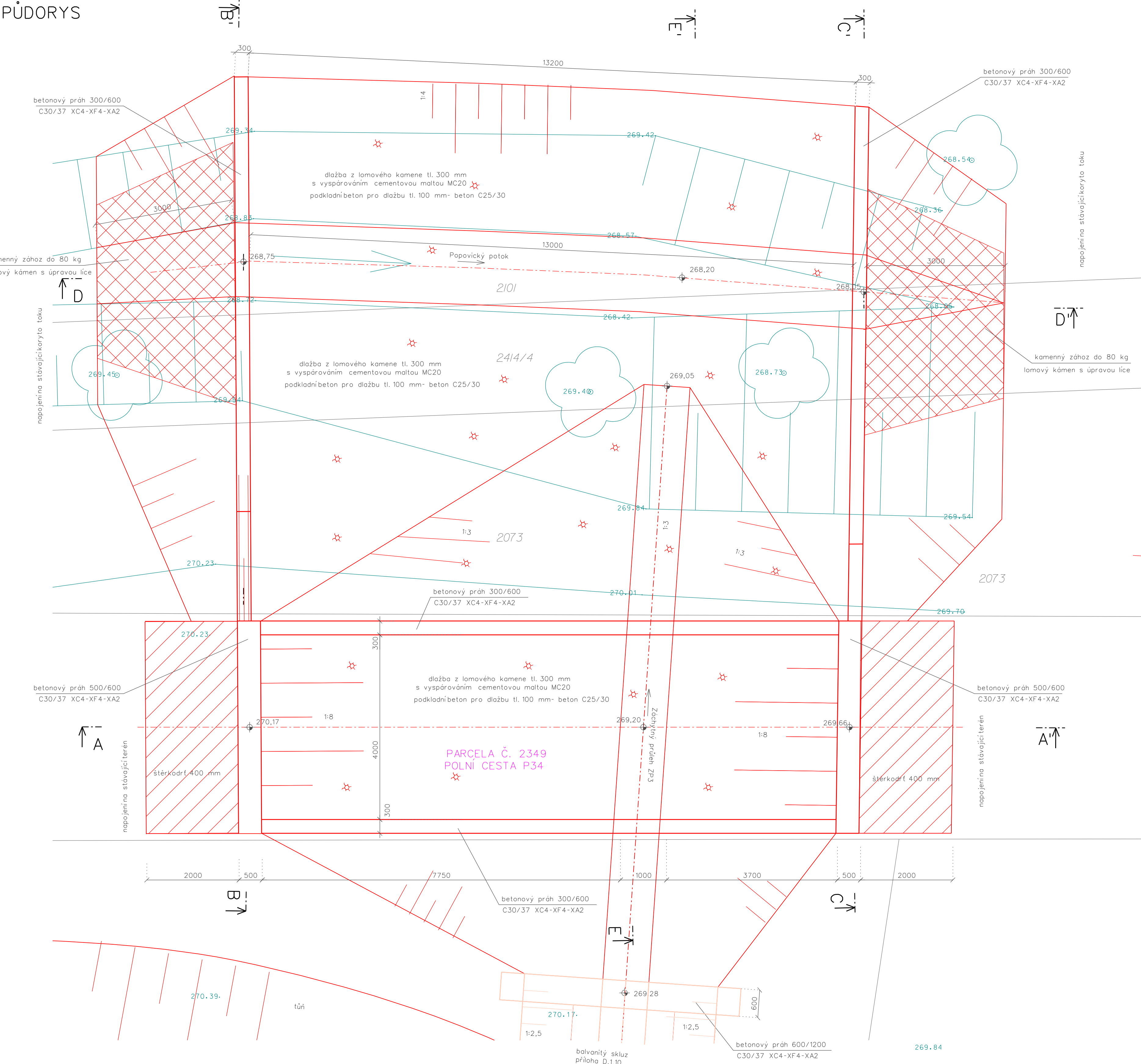
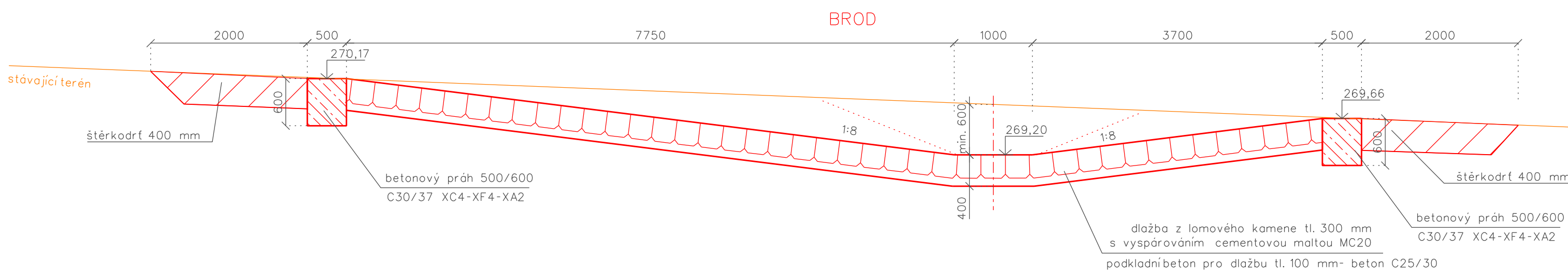


VÝKRES BRODU - VÝHLEDOVÁ CESTA P 34

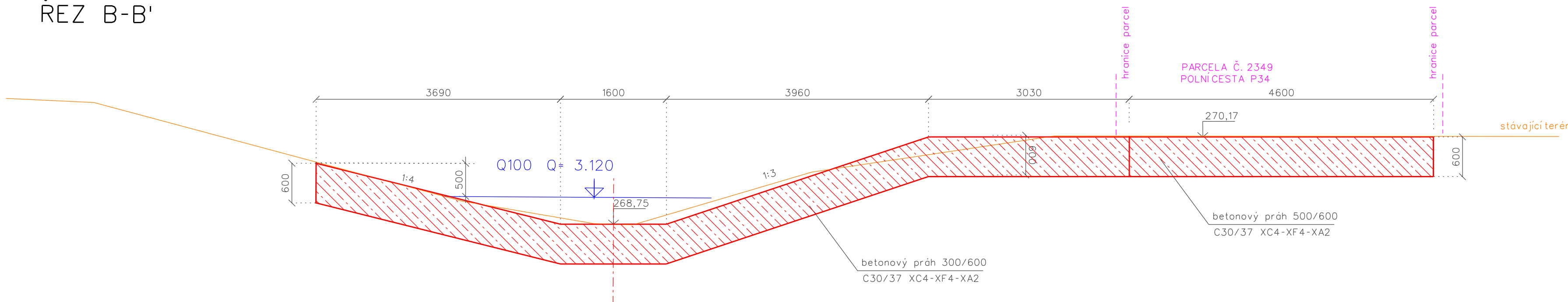
PŮDORYS



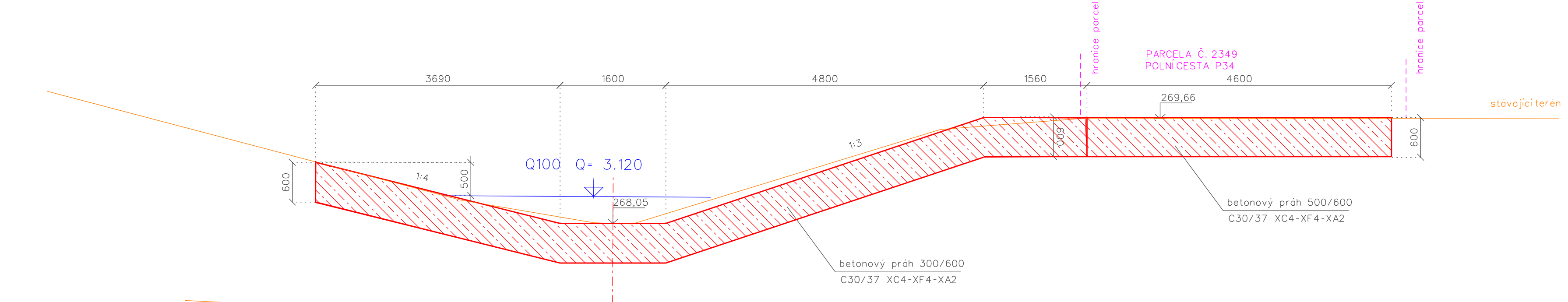
ŘEZ A-A'



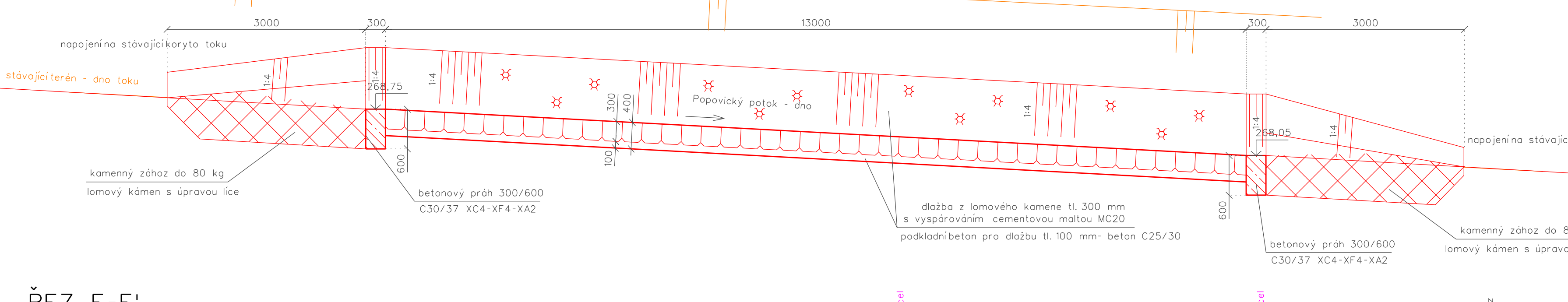
ŘEZ B-B'



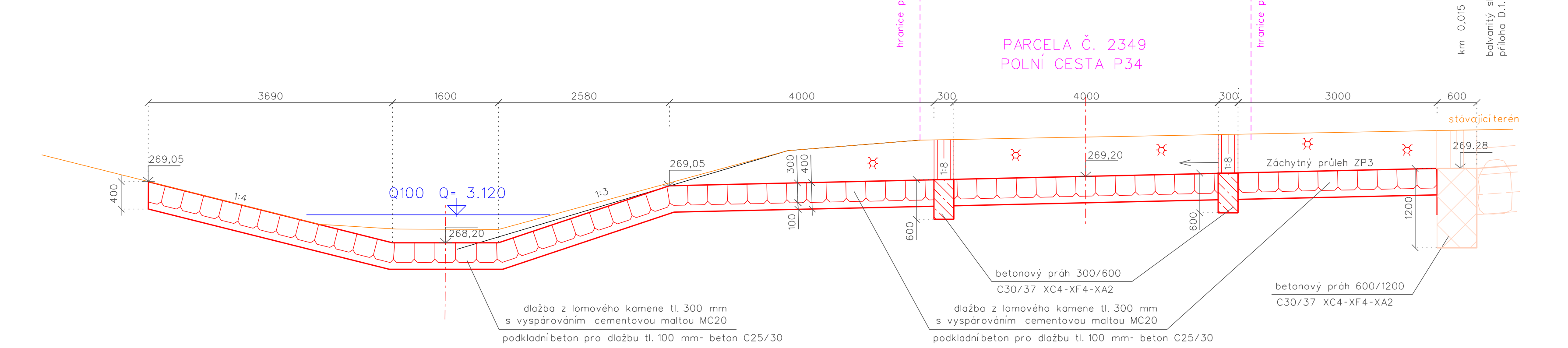
ŘEZ C-C'



ŘEZ D-D'



ŘEZ E-E'



VÝŠKOVÝ SYSTÉM: BpV				SOUŘADNICOVÝ SYSTÉM: S-JTSK	
Výpracoval	Zodpov. projektant	Hl. ing. projektu	Vedoucí střediska		AGPOL s.r.o. Jungmannova 153/12 779 00 Olomouc Česká republika
Freiřová	Ing. Fell, Ph.D.	Ing. Fell, Ph.D.	Ing. Vaculín, Ph.D.		
Místo stavby	K.Ú. Popovice u Kroměříže	Kraj	Zlínský	Počet formátů	10 A4
Investor	Státní pozemkový úřad, Krajský pozemkový úřad pro Zlínský kraj			Datum	11. 2024
Akce - objekt	ZÁCHYTNÝ PRŮLEH ZP3 V K.Ú. POPOVICE			Skupin	DSP + R
	SO 01 - Záchytný průleh ZP3			Základové číslo	3064 / 045
				Archivní číslo	3064
Příloha	VÝKRES BRODU			Měřítko	Číslo výkresu
				1 : 50	D.1.7